

*Романцева Ольга Михайловна  
Короткова Ирина Сергеевна  
ГБОУ СОШ 667 Невского района*



***Опыт подготовки  
обучающихся в  
ГБОУ школе 667  
Невского района.***



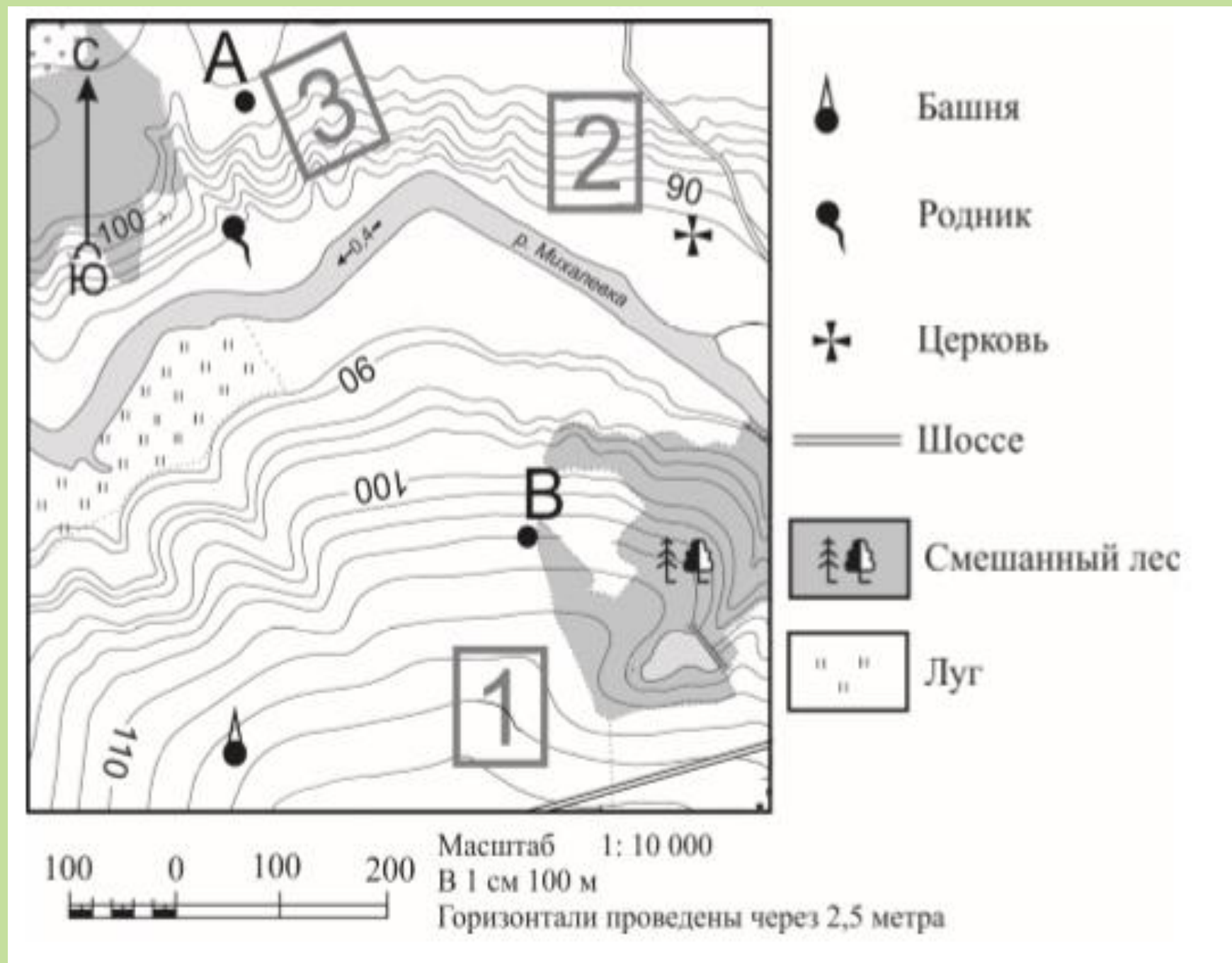


# 11 НЕМНОГО О ГОРИЗОНТАЛЯХ





# 9-12 Блок «Источники географической информации» (9-12)



Элементы верного ответа при определении участка который подходит для:

1) катания на санках (лыжах)

- склон

- отсутствие препятствий (нет кустарников, ям)

2) футбольное поле

- ровная поверхность (рельеф)


- отсутствие препятствий

(кустарники, ямы)

3) фруктовый сад

- южная экспозиция склона

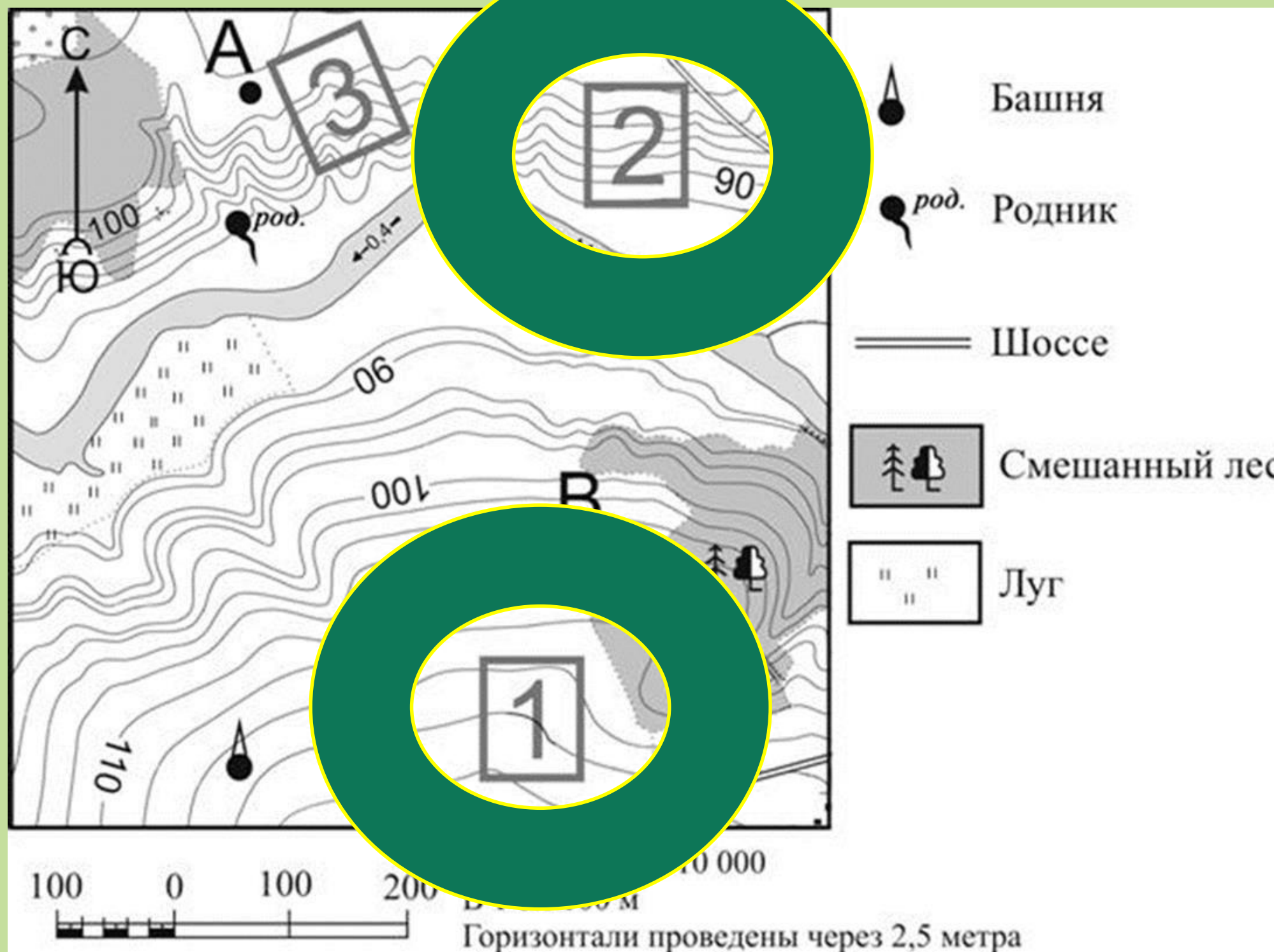
- рядом дорога



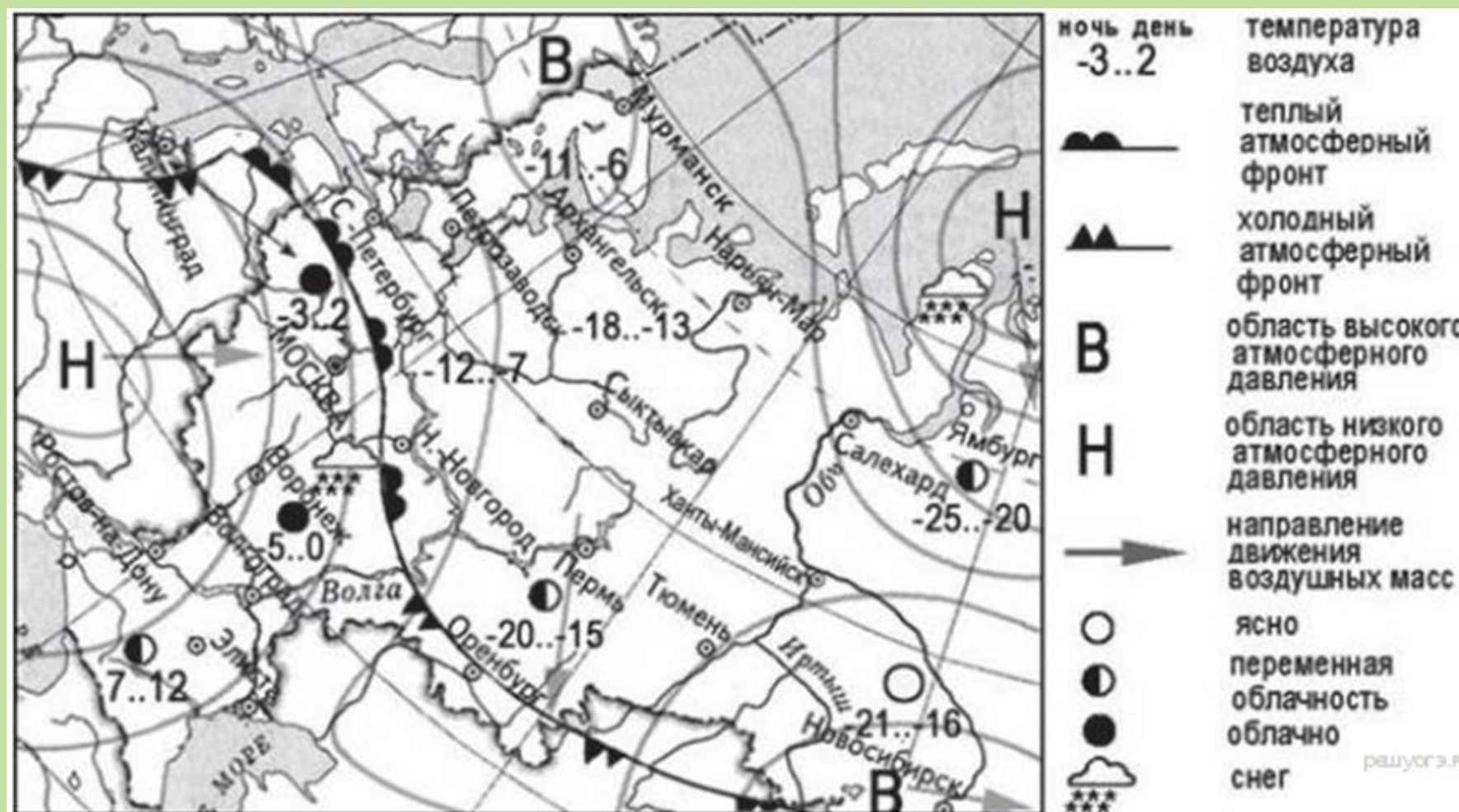
# КАК РАЗОБРАТЬСЯ СО СКЛОНОМ ЮЖНОЙ ЭКСПОЗИЦИИ?

12

Участки 2 и 3 находятся на  
*склоне южной экспозиции*





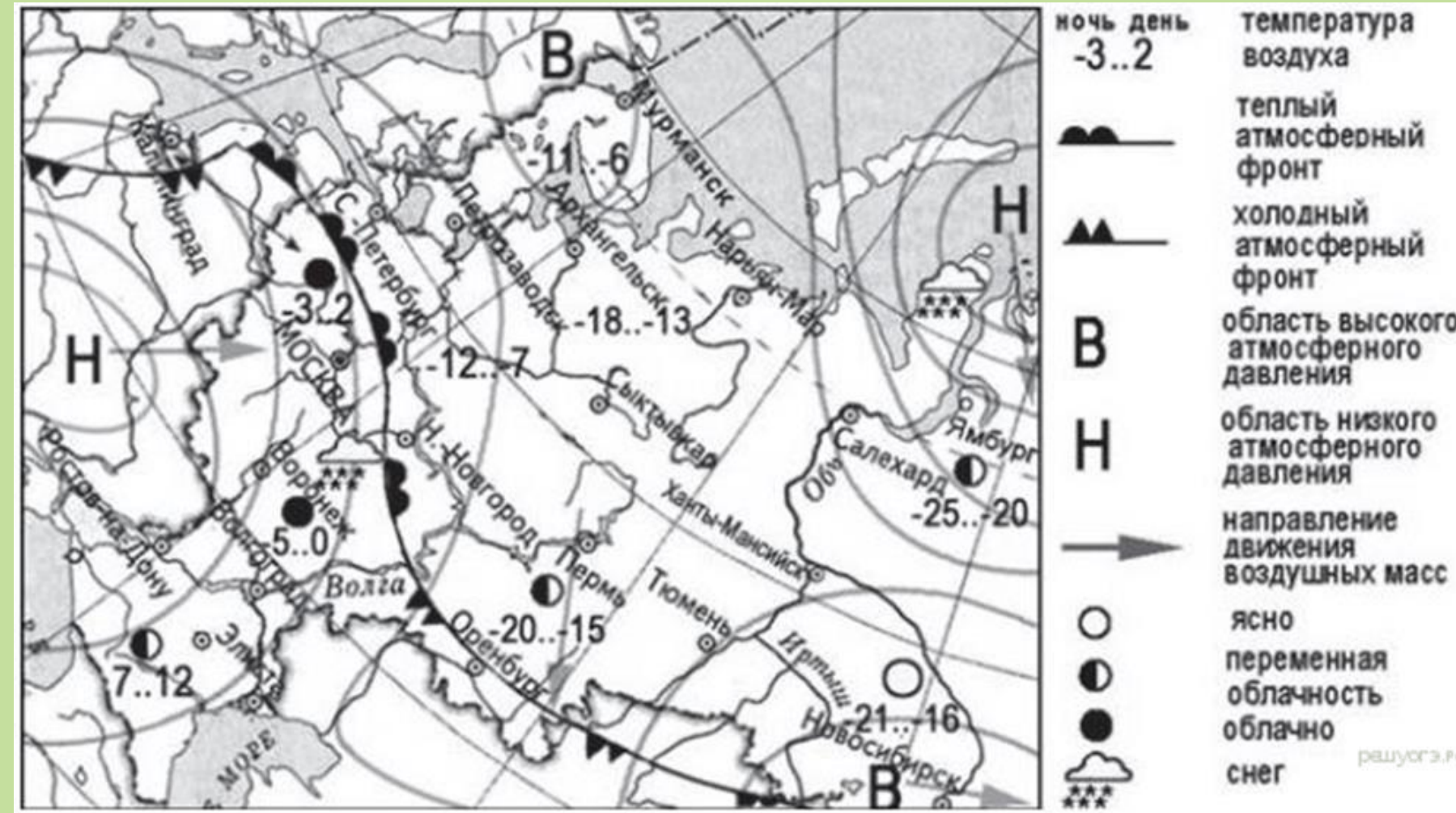


Какой из перечисленных городов. Показанных на карте, находится в зоне действия циклона?

Как запомнить –  
циклон,  
антициклон...?  
Где низкое  
давление, а где  
высокое???



# 4



В каком из перечисленных городов, показанных на карте, на следующий день наступит потепление?

Рисую на доске значки:

- 1.
- 2.

Какая картинка ассоциируется у вас с теплом, а какая с холодом?

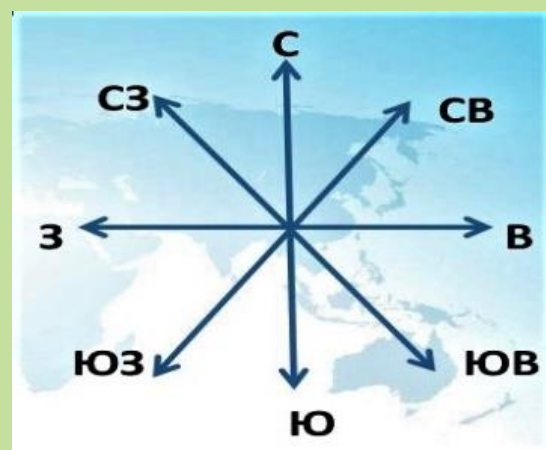






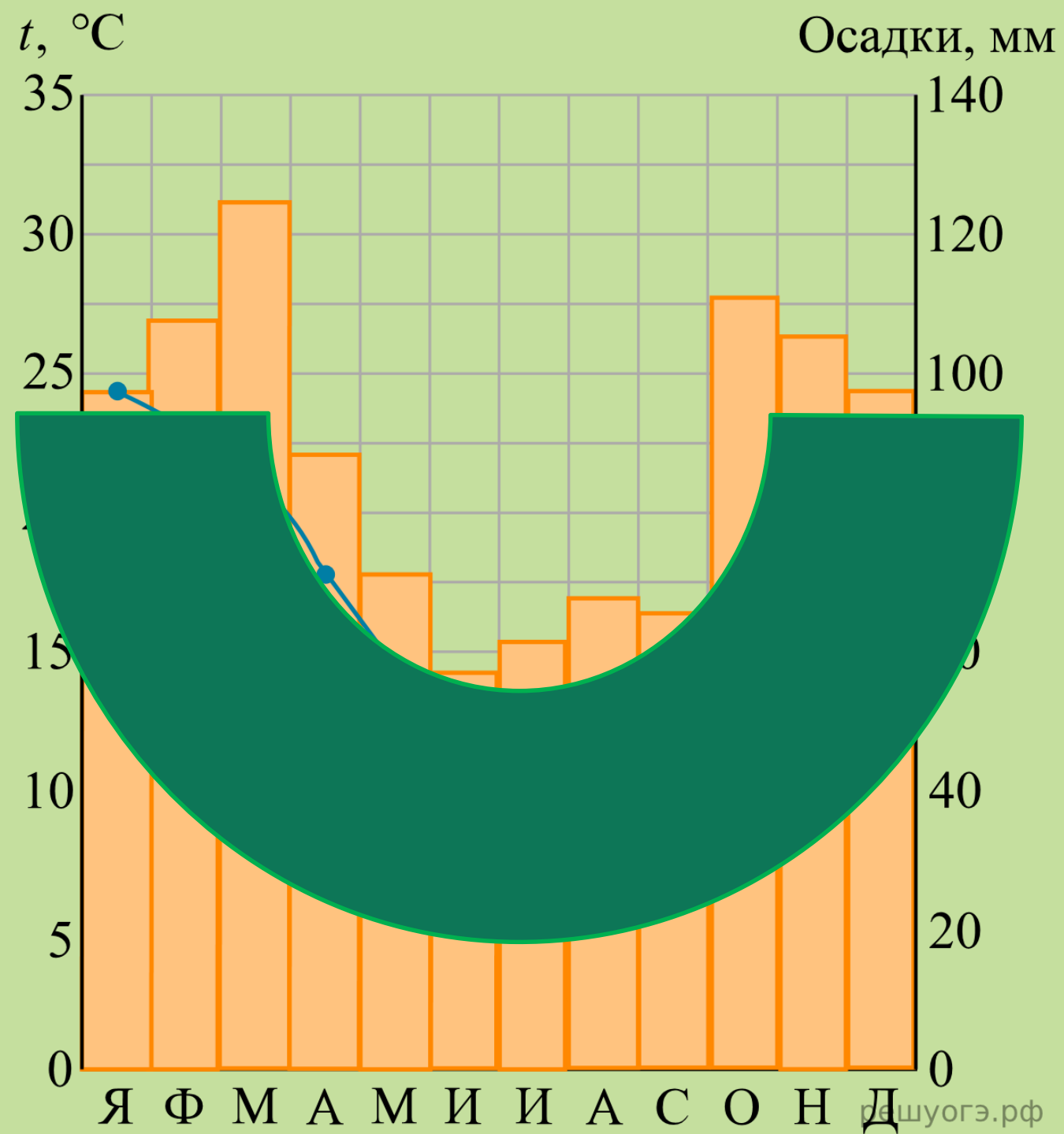
19

17(50%)



Вспоминаем какой у Японии флаг.  
Что означает красное пятно? Это Солнце ВСТАЁТ. А где оно встаёт? На ВОСТОКЕ. Значит здесь и начинается день. Самый близкий к востоку город первым встречает Новый год, самый последний, тот, который на карте будет самым западным.







# 8

## Какой слой горных пород более древний



Беру в руки три атласа или книги и медленно, по очереди кладу их на стол. Вопрос: Какой атлас пролежал дольше всех? Тот, который был первым.

Представляем примерно также формирование земной коры. Ученики с легкостью понимают, что означает от самого молодого к самому старому и наоборот.

Обращаю внимание на то, то в ответе слои могут быть обозначены не последовательно и при невнимательности можно потерять балл из-за неправильного ответа.



