


Применение современных
IT-технологий на уроках
географии в старших
классах на примере сайта
STORY MAP

Щеглова Варвара Максимовна, учитель
географии ГБОУ Гимназии № 67
Петроградского района СПб

Как
разнообразить
урок?

о какой стране
идет речь?

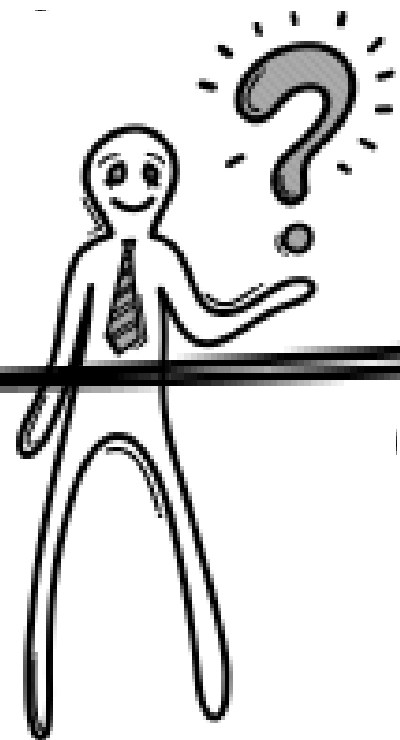


немножко о проблемах



С чем сталкивается
современный учитель
географии?

Как сделать
урок
интереснее?



Что можно
использовать
?



САМЫЕ АКТУАЛЬНЫЕ ПРОБЛЕМЫ

1

“Туда не ходи, сюда ходи”
(о запрете ряда программ)

2

“Утром деньги- вечером стулья”
(платный контент)

3

Управдом- лучший друг
человека (о телефонах учащихся)

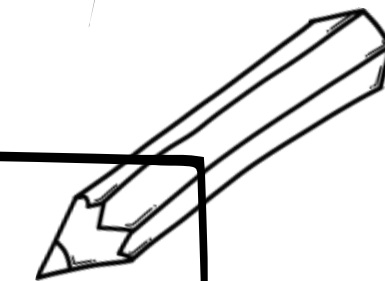
4

“-Это я и сам на ютубе посмотреть
могу!” (о заинтересованности)

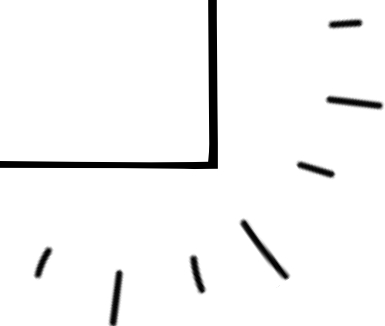

5

Америку уже открыли!
(индивидуальные проекты)

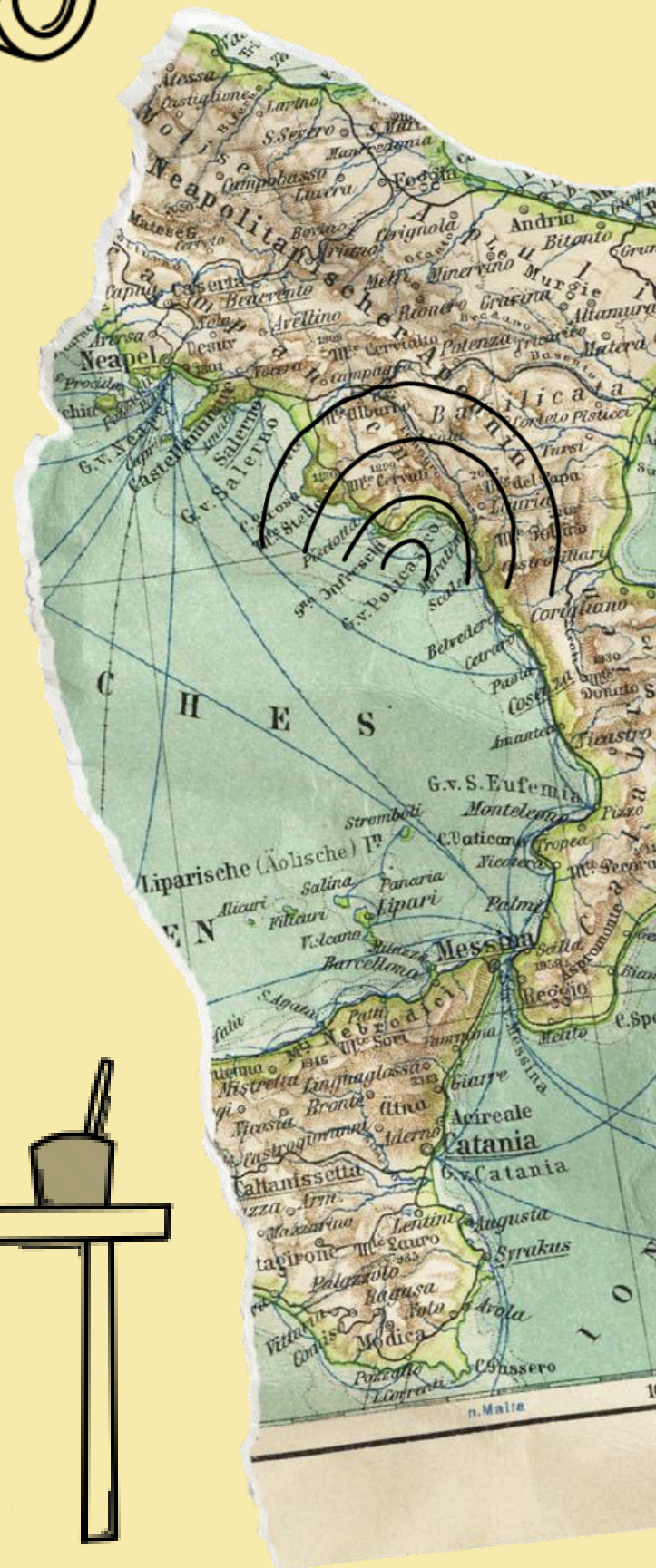
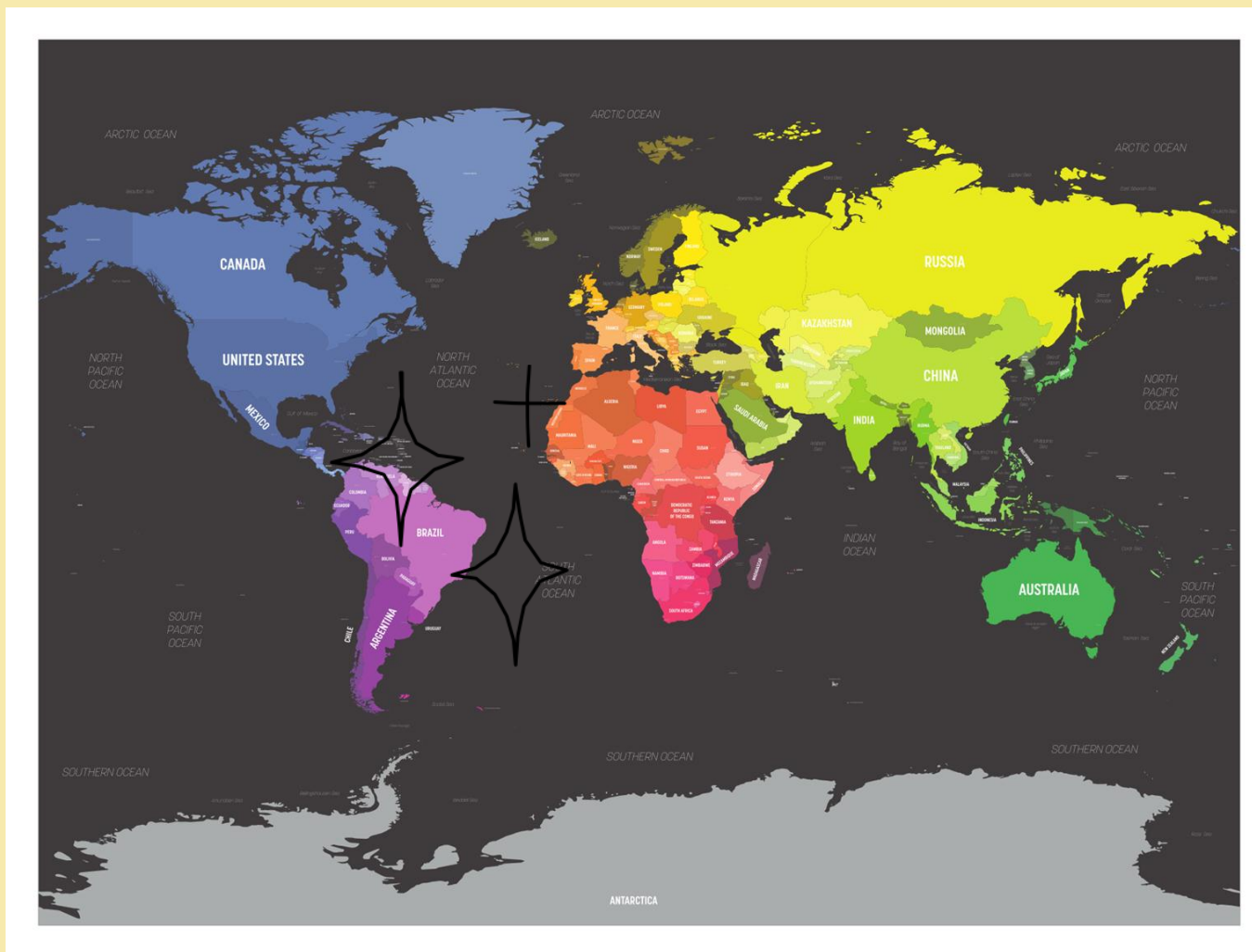

Самая главная проблема:



Визуал ИЗВАЩИЯ



Что такое STORY MAP?



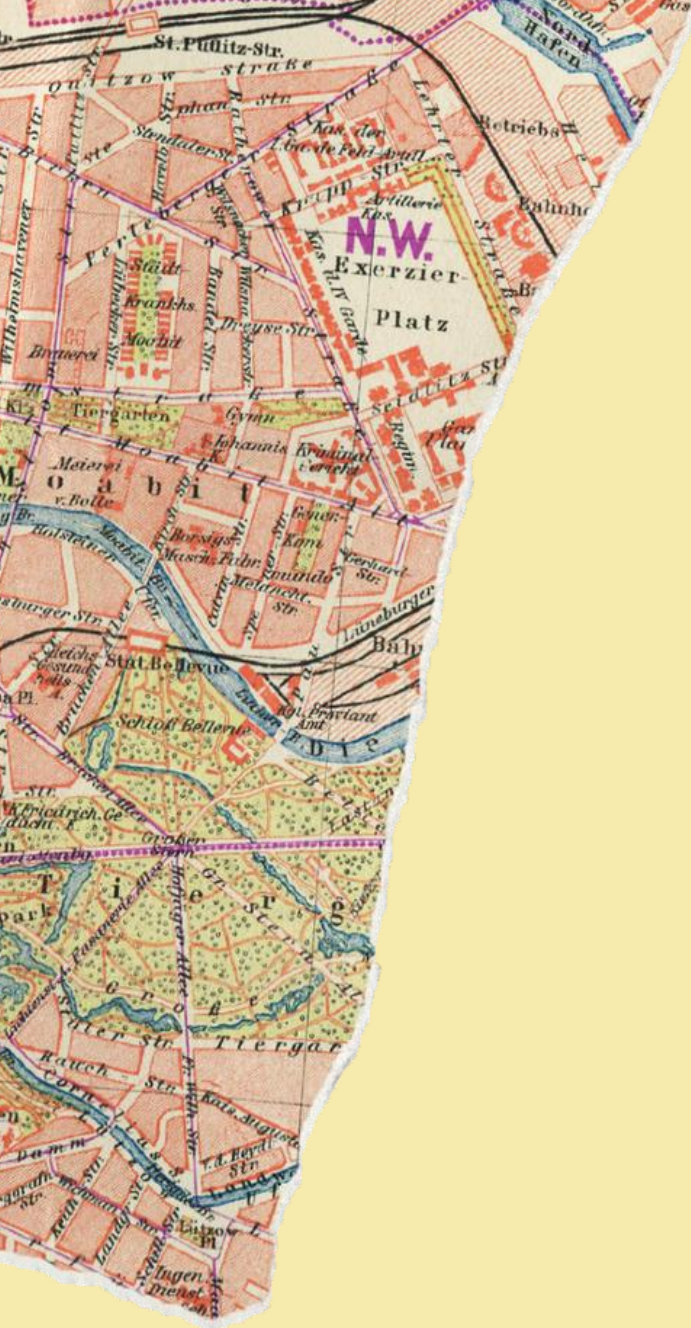
Карта?

Приложение?

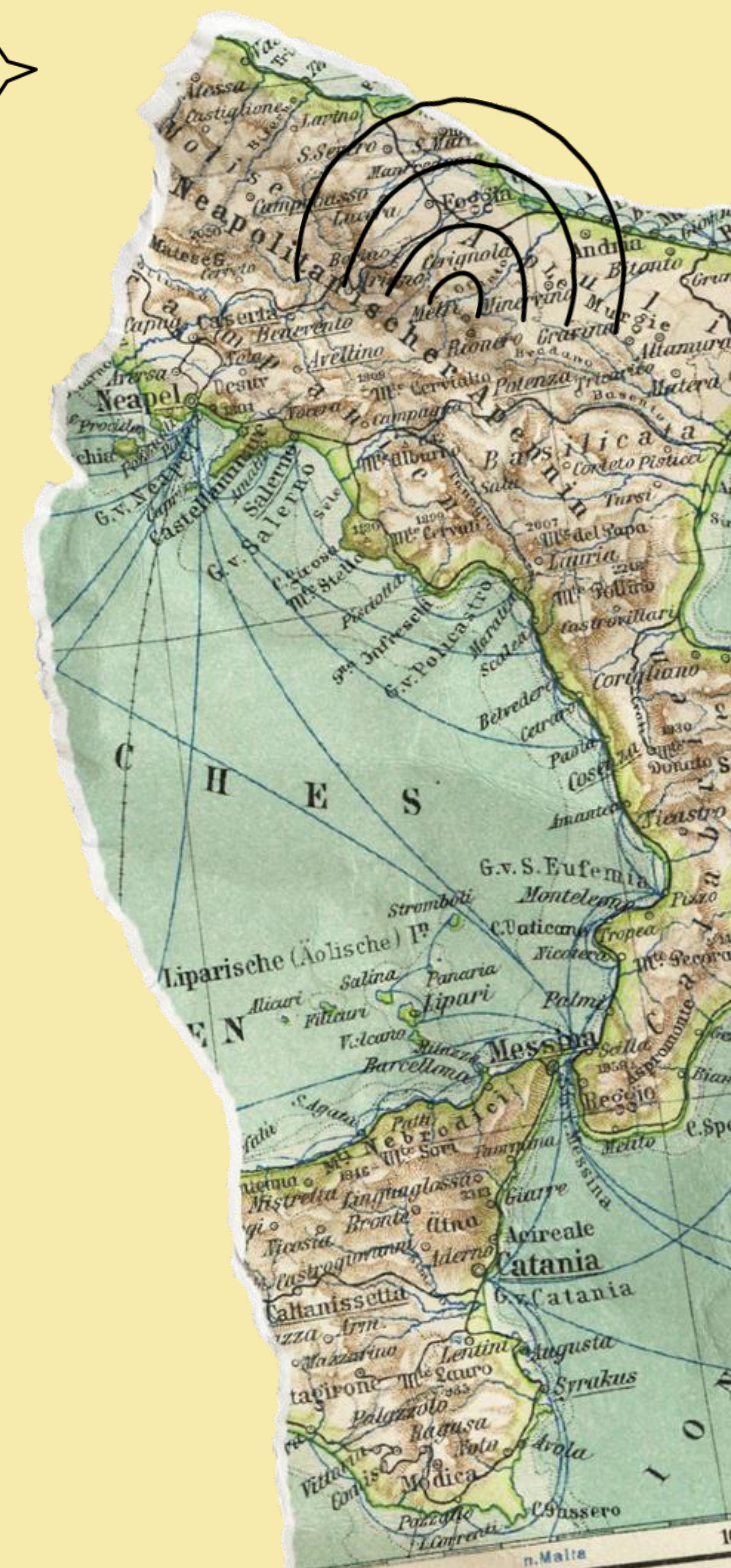


Сайт?


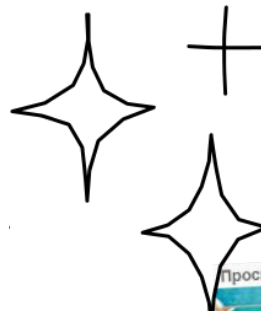





ВСІЄ СПРАЗУ



STORY MAP- это
интерактивная карта,
позволяющая не
только отметить
точки, но и
подписывать их,
добавлять видео или
изображения, а также
ссылки на сторонние
ресурсы



Почему Story Map?

FREE



полностью
БЕСПЛАТНО
и не требует VPN



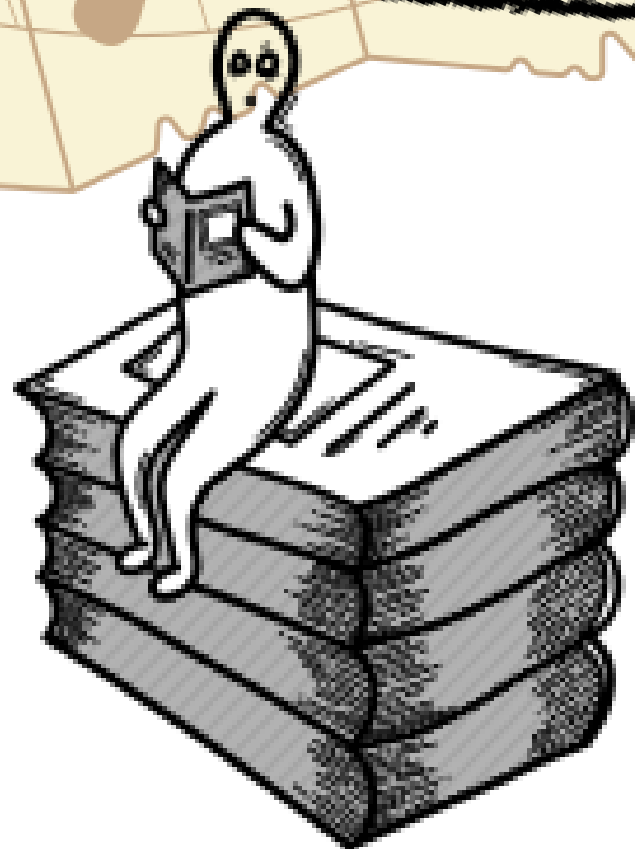
Прост
в управлении



Обеспечивает все
основные запросы
(фото, видео, ссылки)



красочный формат
презентации, доступный
даже со смартфонов

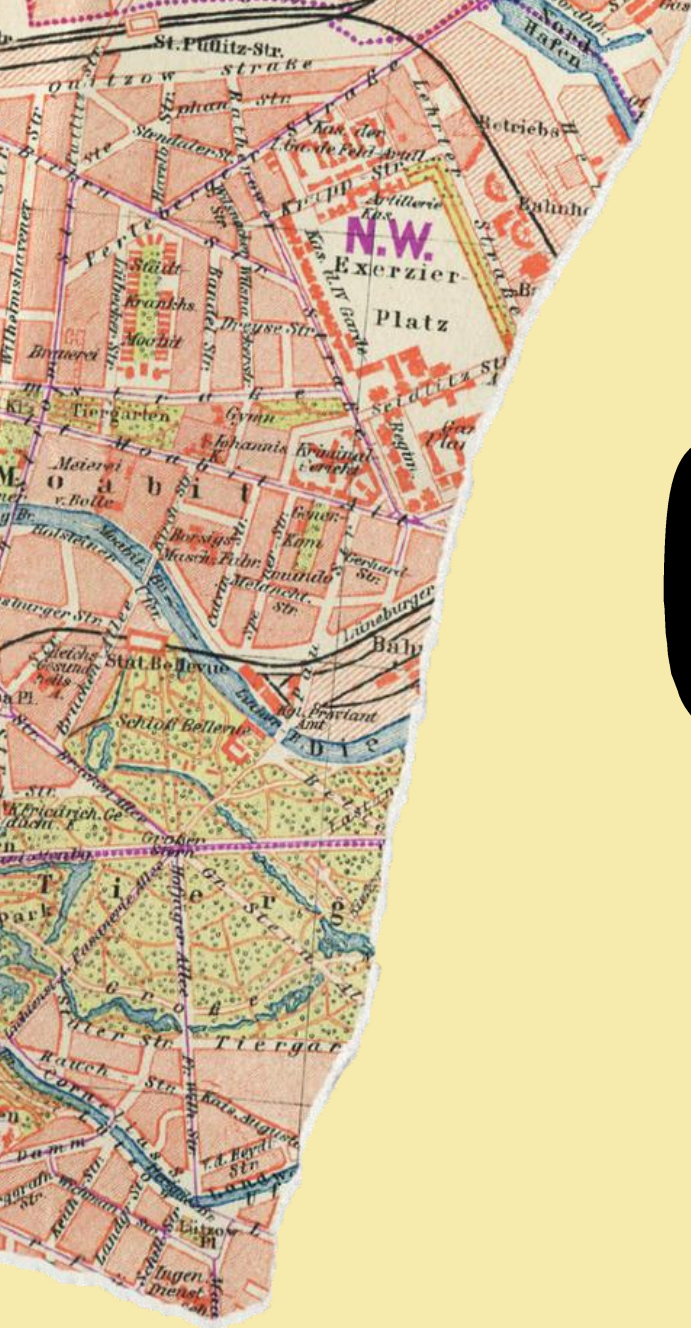


www



КАК ЖЕ ВЫГЛЯДИТ КАРТА В ФОРМАТЕ STORY MAP





СТАДСИ БО ✨ ✨

ЗД

ВНИМАНИЕ

